


# DINOSAURIER, ROCKY MOUNTAINS UND GEYSIRE



**13.07. - 04.08.2011**



**Begleitete Wohnmobilreise  
von Calgary bis Yellowstone**









WESTOUR ERLEBNIS REISEN  
Wilhelmshöher Allee 294  
34131 Kassel  
☎ 0561-930750  
☎ 0561-9307519  
E-Mail: [info@westour-erlebnisreisen.de](mailto:info@westour-erlebnisreisen.de)  
[www.westour.de](http://www.westour.de)  
... damit Ihre Reise ein Erlebnis wird !!!

# DINOSAURIER, ROCKY MOUNTAINS UND GEYSIRE

## Unsere Campmobile und Motorhomes




Der **Pickup Camper TC** ist ein leicht zu fahrendes geräumiges Allrad -Campmobile mit einem sehr großen Bett. Man kann nicht vom Fahrerhaus in die Wohnkabine durchgehen. Wir bieten außerdem auch einen Camper Typ TCS mit ausziehbarem Seitenteil „Slide-Out“ an.

	<p><b>Pick-up Camper TC (Unterbr.: QX9)</b></p> <p>↑ ↓</p> <p>Tag </p> <p>Nacht </p> <p>Länge: 21-22 ft. (6,50 m); Breite: 2,50 m; Außenhöhe: 3,50 m; Stehhöhe: 1,95 m</p>	<p><b>Technische Daten:</b></p> <ul style="list-style-type: none"> <li>• Verbrauch ca. 18-25 L./100 km • Tankkapazität ca. 98-128 L.</li> <li>• Tempomat • Automatik-Getriebe • ABS/Servolenkung</li> </ul> <p><b>Bettenmaße:</b></p> <ul style="list-style-type: none"> <li>• Doppelbett über dem Fahrerhaus: 203 x 152 cm</li> <li>• Sitzzeckenbett: 183 x 90 cm</li> </ul> <p><b>Ausstattung:</b></p> <ul style="list-style-type: none"> <li>• Klimaanlage im Fahrerhaus • Heizung • Radio-CD</li> <li>• Küche: Gasherd, Spüle, Kühlschrank</li> <li>• Fließendes Warm- und Kaltwasser</li> <li>• Frischwassertank ca. 95-110 Liter</li> <li>• Dusche/Toilette</li> </ul>
	<p><b>Pick-up Camper TCS (Unterbr.: QX14)</b></p> <p>↑ ↓</p> <p>Tag </p> <p>Nacht </p> <p>Länge: 21-22 ft. (6,50 m); Breite: 2,50 m; Außenhöhe: 3,50 m; Stehhöhe: 1,95 m</p>	<p><b>Technische Daten:</b></p> <ul style="list-style-type: none"> <li>• Verbrauch ca. 18-25 L./100 km • Tankkapazität ca. 98-128 L.</li> <li>• Tempomat • Automatik-Getriebe • ABS/Servolenkung</li> </ul> <p><b>Bettenmaße:</b></p> <ul style="list-style-type: none"> <li>• Doppelbett über dem Fahrerhaus: 203 x 152 cm</li> <li>• Slide-Out: 178 x 107 cm</li> </ul> <p><b>Ausstattung:</b></p> <ul style="list-style-type: none"> <li>• Klimaanlage im Fahrerhaus • Heizung • Radio-CD</li> <li>• Küche: Gasherd, Spüle, Kühlschrank • Slide-Out</li> <li>• Fließendes Warm- und Kaltwasser</li> <li>• Frischwassertank ca. 142 Liter • Toilette /Dusche</li> </ul>

Das **Motorhome 23** hat ein Doppelbett hinten und ein Doppelbett im Alkoven. Die Nasszelle ist etwas größer als im Pick-Up Camper und es gibt einen Durchgang zum Führerhaus.

	<p><b>Motorhome MH23 (Unterbr.: QX4)</b></p> <p>↑ ↓ ↓ ↓</p> <p>Tag </p> <p>Nacht </p> <p>Länge: 23-24 ft. (ca. 7,20 m); Breite: 2,50 m; Außenhöhe: 3,50 m; Stehhöhe: 2,10 m</p>	<p><b>Technische Daten:</b></p> <ul style="list-style-type: none"> <li>• Verbrauch ca. 23-26 L./100 km • Tankkapazität ca. 140 Liter</li> <li>• Tempomat • Automatik-Getriebe • ABS/Servolenkung</li> </ul> <p><b>Bettenmaße:</b></p> <ul style="list-style-type: none"> <li>• Doppelbett über dem Fahrerhaus (Alkoven): 213 x 137 cm</li> <li>• Doppelbett: 203 x 127 cm • Sitzzeckenbett: 183 x 109 cm</li> </ul> <p><b>Ausstattung:</b></p> <ul style="list-style-type: none"> <li>• Klimaanlage im Fahrerhaus und Wohnbereich</li> <li>• Heizung • Radio-CD</li> <li>• Küche: Gasherd, Spüle, Kühlschrank, Mikrowelle</li> <li>• Fließendes Warm- und Kaltwasser</li> <li>• Dusche/Toilette • Frischwassertank ca. 115 Liter</li> </ul>
---	---	---

Der **MH 24/25-S Slide Out** gehört zur neuesten Wohnmobilerrungenschaft von Fraserway. Das Fahrzeug bietet im Wohnbereich deutlich mehr Platz. Geeignet für 2 Erwachsene und 2-3 Kinder.

	<p><b>Motorhome MH245 (Unterbr.: QX13)</b></p> <p>↑ ↓ ↓</p> <p>Tag </p> <p>Nacht </p> <p>Länge: 24-25 ft. (ca. 7,50 m); Breite: 2,30 m; Außenhöhe: 3,30 m; Stehhöhe: 2,03 m</p>	<p><b>Technische Daten (Modell 07/08):</b></p> <ul style="list-style-type: none"> <li>• Verbrauch ca. 22-26 Liter/100 km • Tankkapazität ca. 100 L.</li> <li>• Tempomat • Automatik-Getriebe • ABS/Servolenkung</li> </ul> <p><b>Bettenmaße:</b></p> <ul style="list-style-type: none"> <li>• Doppelbett über dem Fahrerhaus (Alkoven): 191 x 125 cm</li> <li>• Doppelbett: 191 x 125 cm • Sitzzeckenbett: 183 x 107 cm</li> </ul> <p><b>Ausstattung:</b></p> <ul style="list-style-type: none"> <li>• Klimaanlage im Fahrerhaus und Wohnbereich</li> <li>• Slide-Out • Heizung • Radio-CD</li> <li>• Küche: Gasherd, Spüle, Kühlschrank, Mikrowelle</li> <li>• Fließendes Warm- und Kaltwasser • Dusche/Toilette</li> <li>• Frischwassertank ca. 129 Liter</li> <li>• Nicht verfügbar ab/bis Whitehorse</li> </ul>
---	---	---

Alle Skizzen und Fotos der einzelnen Fahrzeuge sind nur Beispiele. Größen sind Ca. Angaben.

# DINOSAURIER, ROCKY MOUNTAINS UND GEYSIRE



AIR CANADA

Calgary Air Canada 14:15-16:00 Uhr  
Hotel. Die Innenstadt von Calgary  
ist per Bus oder Taxi leicht zu  
erreichen. Die Fahrt dauert  
ca. 8 Stunden, was zur Folge hat,  
dass Sie müde sind. Dennoch sollten Sie nicht  
aufgeben. Sie mitten in der Nacht auf.

## 14.07. DO Einweisung und Übernahme der Wohnmobile 135 km

Bei unserem bewährten Partner Fraserway Ltd. Fahrt zu einem Supermarkt, Einkauf der Lebensmittel und Getränke für die nächsten Tage. Bier und Wein gibt es nur im Liquor Shop. Fahrt von Calgary nach Drumheller. Hier in den Badlands des Red Deer Rivers liegt Kanadas wichtigste und größte Dinosaurier Fundstelle, die der Stadt den Beinamen „Dinosaur Capital of Canada“ eingebracht hat.



## 15.07. FR Drumheller - Brooks - Kinbrook Island P.P. 244 km

Die "Dinosaurier Hauptstadt Drumheller" ist eine Attraktion, die man nicht versäumen sollte. Das Drumheller Valley bietet neben den Dinosaurier Fossilien und Skeletten des Royal Tyrell Museum of Palaeontology, eine wundervolle "Badland" Landschaft und geheimnisvolle Hoodoos (bizarre Steinformationen). Anschl. fahren Sie zum Kinbrook Island Prov. Park am Ufer des Newell Lakes.



## 16.07. SA Kinbrook Island P.P. – Writing on Stone P.P. 215 km

Der Newell Lake ist der größte Stausee Kanadas. Es eignet sich hervorragend zum Baden, Kanu fahren und zur Beobachtung vieler Arten von Wasservögeln. Durch die Prärie geht die Fahrt über Lethbridge nach Milkriver, wo sehr eindrucksvolle Hoodoo Landschaften ins Auge fallen. Unser Ziel für die Nacht ist der Writing on Stone Prov. Park, wo es neben vielen bizarren Steinsäulen auch rätselhafte Felszeichnungen gibt. Hier gibt es eine gute Badestelle am Milk River.



## 17.07. SO Writing on Stone P.P. – Little Belt Mountains 400 km

Heute geht es in die USA. Die Weite des amerikanischen Kontinents wird Ihnen nun bald so richtig bewusst, denn Sie durchfahren die großen Prärien des amerikanischen Westens. Dabei kommen Sie durch viele kleine, zum Teil schmucke Dörfer und das Städtchen Great Falls mit seinen 60.000 Einwohnern. Hier fällt der Missouri über mehrere Kaskaden und Wasserfälle ca. 150 m. tief. Der schönste Teil der Strecke führt über den „Kings Hill Scenic Byway“ in die Little Belt Mountains.



## 18.07. MO Little Belt Mountains – Hardin/MT 360 km

Heiße Sommer und kalte Winter kennzeichnen das Klima von Montana. Das liegt daran, dass es hinter den Rocky Mountains sehr wenig regnet. Bei Billings, erreicht man den Interstate Highway Nr. 90, der in Anlehnung an historische Schlachten Memorial Highway genannt wird. Unser Platz für die Nacht liegt in Hardin, am Rande des Little Bighorn Battlefields.



# DINOSAURIER, ROCKY MOUNTAINS UND GEYSIRE

## 19.07. DI Hardin – Devil`s Tower N.M.

400 km

Heute geht die Fahrt durch das Land der Cheyenne. Ortsnamen wie Lame Deer und Dull Knife fallen ins Auge. Über Country Roads und wenig befahrene Nebenstrecken geht die Fahrt zu einer Sehenswürdigkeit, die Ihresgleichen auf der Welt sucht. Der „Devils Tower“ ist ein einzigartiger Felsen, der die ihn umgebende Landschaft um 265 m überragt und einen erhabenen und fast unglaublichen Anblick bietet. Der asphaltierte Tower Trail umrundet 2 km lang den Felsen.



## 20.07. MI Devil`s Tower N.M. – Mt. Rushmore

180 km

Östlich des Devil Tower erheben sich allmählich die bewaldeten Berge der Black Hills von South Dakota. Auf dem kurvenreichen Spearfish Nat. Scenic Byway (US14 A) geht es nach South Dakota. Vielerorts fallen interessante Steininformationen auf. Kleine Städtchen wie Lead und Deadwood lassen Western- und Goldrausch Romantik aufkommen und am Nachmittag nähern wir uns dem Mount Rushmore Memorial, wo die Porträts von 4 US Präsidenten in den Fels gemeißelt wurden.



## 21.07. DO Mount Rushmore - Custer State Park

130 km

Es gibt viel zu sehen in den Black Hills von South Dakota. Im Morgenlicht sehen die in Stein gehauenen Antlitze am besten aus. Inzwischen entsteht ein weiteres monumentales Projekt. Das Crazy Horse Memorial, 10-mal höher als die Präsidentenköpfe, ist zum Teil schon fertig und lockt viele Zuschauer an. Eine 29 km lange Wildlife Loop Road führt durch den Custer Statepark, wo 1500 Büffel und seltene Antilopen leben.



## 22.07. FR Mt. Rushmore – Crazy Horse - Buffalo

320 km

Sie verlassen die Black Hills über den Hwy 16, der noch einige Attraktionen zu bieten hat. Da wären die Reptile Gardens mit Alligatoren, Krokodilen, Schlangen und vielen Vögeln, die Wasserrutschen am Beaver Lake und die 4 Mile Ghost Town. Mittags ist es dann an der Zeit in den wilden Westen zu fahren. Buffalo ist das Ziel des Tages. Seit 100 Jahren hat die Main Street des Ortes ihr Gesicht kaum verändert.



## 23.07. SA Buffalo – Cody

300 km

In Sheridan sind in der Downtown noch viele gut erhaltene historische Holzhäuser zu sehen. Die US 14 „Bighorn Scenic Byway“ windet sich kurvenreich hinauf in die Bighorn Mountains bis zur Passhöhe von 2874 m. Über Medicine Wheel, Lowell und Powell geht es dann nach Cody, der Heimatstadt von Buffalo Bill. In dem Städtchen, das sich dem Andenken an diesen legendären Wild West Helden gewidmet hat, befindet sich das Buffalo Bill Historical Center, mit 5 hervorragenden Western Museen.



# DINOSAURIER, ROCKY MOUNTAINS UND GEYSIRE

## 24.07. SO Cody – Yellowstone (Fishing Bridge)

130 km

Der Yellowstone Nationalpark, mit seinen 10000 thermal aktiven Stellen, ist der älteste Nationalpark der Welt. Die interessantesten Geysire liegen allesamt unweit der Parkstraße, die 2 große Rundwege zu einer Acht vereint. Für heute empfehlen wir die obere Runde, die zum Yellowstone Canyon, den Kalksinter-Terrassen von Mammoth Hot Springs und zum Norris Geysir Basin führt. (ca. 150 km) Der Yellowstone Nationalpark ist eine Welt voller Naturwunder, die jeden begeistert.



## 25.07. MO Yellowstone National Park

180 km

Es dampft, blubbert und zischt vielerorts. Die thermal aktivste Region liegt in der Parkmitte. Beim West Thumb Geysir Basin, das besonders am Morgen abenteuerlich aussieht, dampft es überall aus Quellen, Löchern und Rinnsalen. Ein Stück weiter erleben Sie den Morning Glory Pool und schließlich den berühmten Old Faithful Geysir. Kaum irgendwo auf der Welt wird die Kraft des Vulkanismus so deutlich, wie hier und die touristische Infrastruktur, bestehend aus Straßen, Parkplätzen, Visitor Centern, Displays und Bretterstegen ist, vorbildlich.



## 26.07. DI Yellowstone National Park

180 km

Es sind drei spannende erlebnisreiche Tage, die Sie im Yellowstone National Park verbringen. Mit einer Ausdehnung von ca. 100 x 80 km stellt der Park eines der größten Wildnisgebiete der USA dar. Schier endlose Wälder bieten viel Raum für wilde Tiere, von denen die Bären, wie keine andere Tierart die unzerstörte Wildnis repräsentieren. Der strenge Naturschutz der letzten 120 Jahren hat zur Folge, dass Hirsche, Büffel und Bären wenig Scheu zeigen und sich bereitwillig fotografieren lassen.



## 27.07. MI Yellowstone – Virginia City – Alder

260 km

Die kürzeste Verbindung in den Norden Montanas führt durch den südlichen Teil des Yellowstone National Park. Noch einmal passieren Sie einige der thermischen Naturwunder, bevor Sie über West Yellowstone den Park wieder verlassen. Auf einer ruhigen Nebenstrecke mit Berg- und Flusspanoramen geht die Fahrt nach Virginia City, das 1860 als Goldrauschstädtchen berühmt wurde. Der kleine Ort ist heute ein „lebendes Museum“. Die Fahrt geht am Abend noch bis Alder.



## 28.07. DO Alder – Polson

420 km

Fahrt über Butte, ein Bergbaustädtchen, das einst über die reichsten Kupfer Vorkommen der Welt verfügte, ist das erste Ziel des Tages. Noch heute zeugt das riesige Loch des Tagebaus von diesen reichen Zeiten. 200 km weiter nordwestlich liegt das schöne Städtchen Missoula. 100 km nördlich von Missoula liegt der Flathead Lake und das Städtchen Polson, unser heutiges Tagesziel. Der Weg dorthin führt direkt durch die National Bison Range, wo oft Büffel und Wapiti Hirsche gesehen werden.



# DINOSAURIER, ROCKY MOUNTAINS UND GEYSIRE

29.07. FR Polson - Glacier Nat. Park – West Glacier 120 km

Die beiden letzten Tagesetappen waren lang, heute machen wir es kurz. Den Flathead Lake kann man links oder rechts umfahren, Zugang zum See hat man bei mehreren Stateparks, wo man spazieren gehen, picknicken und schwimmen kann. In Kalispell muss noch einmal eingekauft werden, dann geht es wieder in die Berge. Wir bleiben für die nächsten beiden Tage auf dem gleichen Platz am Ufer Lake Five bei Apgar. Man kann hier wandern, schwimmen und Kanu fahren.



30.07. SA West Glacier – St. Mary – Many Glacier – St. Mary 235 km

Die Strecke von West Glacier nach St. Mary ist voller landschaftlicher Schönheit und atemberaubender Bergpanoramen. Bis St. Mary sind es nur 160 km, sodass auch noch Zeit für einen Abstecher nach Many Glaciers bleibt. Das Many Glacier Tal wird von vielen als das Herzstück des Nationalparks bezeichnet. Hier treffen auf der Talsohle mehrere Gletschertäler aufeinander. Markierte Wege führen hinauf zu wunderschönen Aussichtspunkten über Bergseen und Gipfelpanoramen.



31.07. SO St. Mary – Waterton N.P. 130 km

Nach der Wiedereinreise nach Alberta steuern wir die kanadische Seite des grenzüberschreitenden Nationalparks an, der hier Waterton Lakes N.P. heißt. Hier wo die Prärie die Berge trifft, gibt es traumhafte See- und Berglandschaften. Viele wilde Tiere wie Schneeziegen, Wapitis und Schwarzbären leben hier. Man kann wandern, schwimmen und Kanu fahren. Der Blick vom Parkeingang auf das Prince of Wales Hotel ist einzigartig.



01.08. MO Waterton N.P. – Fort McLeod 160 km

Inmitten der gleichförmigen Prärielandschaft liegt der Ort Fort McLeod, der sich aus dem gleichnamigen ersten Stützpunkt der North West Mounted Police entwickelt hat. Das Fort wurde original wieder aufgebaut und die Geschichte dieser legendären Polizeitruppe wurde anschaulich dargestellt.



02.08. DI Fort McLeod – Calgary 200 km

Einmal ist immer der letzte Tag. Heute bleibt vielleicht noch etwas Zeit für eine Rundfahrt und „Shopping“ in Calgary. Dann wird ein flughafennaher Campingplatz angesteuert. Es genügt die Fahrzeuge besenrein sauber zu machen.



03.08. FR Calgary Rückgabe der Wohnmobile 40 km  
Rückflug ab 17:55 Uhr Ankunft am 14.08. in FRA 11:20 Uhr

Änderung des Tourenablaufs  
aus Wetter- und anderen  
Gründen vorbehalten.

# DINOSAURIER, ROCKY MOUNTAINS UND GEYSIRE

## Preise pro Pers. Bei Anmietung eines

Doppelzimmer/Pick-up Camper	TC 10	2 Personen	3395 €
Doppelzimmer/Pick-up Camper (SlideOut)	TC S	2 Personen	3470 €
Doppelzimmer/Motorhome	MH 23	2 Personen	3725 €
Dreibettzimmer/Motorhome	MH 23	3 Personen	3020 €
Doppelzimmer/Motorhome	MH 24/25-S	2 Personen	3835 €
Dreibettzimmer/Motorhome	MH 24/25-S	3 Personen	3090 €
2 Doppelzimmer/1 Motorhome	MH 24/25-S	4 Personen	2715 €
Kinder bis 11 Jahre im Campmobil/DZ mit 2 Erwachsenen			1045 €
Jugendliche einschl. 17 Jahre im Campmobil/DZ mit 2 Erwachsenen			1485 €

## EINGESCHLOSSENE LEISTUNGEN:

- ✓ Reiseleitung ab/bis Kassel
- ✓ Nonstopflug Frankfurt – Calgary und zurück
- ✓ 1 Übernachtungen im Hotel der 3 Sterne Kategorie
- ✓ 20 Tage Campmobil laut DERTOUR Programm
- ✓ 5100 Freikilometer, Vollkaskovers. ohne SB
- ✓ Haftpflichtversicherung, Campingausstattung,
- ✓ Navigationssystem
- ✓ Lokale Steuern für das Hotel und das Campmobil
- ✓ Alle Transfers zw. Flughafen, Hotel und Vermieter
- ✓ Reiseführer Rocky Mountains, Kartenmaterial,
- ✓ Sicherungsschein

## NICHT EINGESCHLOSSENE LEISTUNGEN:

- ✓ Fahrt zum Flughafen ab Kassel 80 € (Optional)
- ✓ Verpflegung,
- ✓ Benzin, Campingplatzgebühren (ca 65 € pro Tag)
- ✓ Extrakilometer, die über 5100 km hinausgehen
- ✓ Ausflüge, Rundflüge
- ✓ Trinkgeld
- ✓ Kranken- und Gepäckversicherung
- ✓ Rücktrittskostenversicherung

## FÜHRERSCHEIN:

Für Kanada wird kein internationaler Führerschein benötigt. Der nationale deutsche (oder Euro) Führerschein genügt.

## IMPFUNGEN:

Es werden keine Impfungen verlangt oder auch nur empfohlen. Bitte überprüfen Sie ob Sie eine Auslandsrankenversicherung haben.

## TEILNEHMERZAHL:

Mindestens 10 Vollzahler, Maximal 12 Campmobile,

**Anmeldeschluss 15.02.2011**

## Reisebedingungen:

### ANZAHLUNG:

Mit der Anmeldung wird eine Anzahlung fällig, die 20 % der Reisesumme beträgt. Die Schlusszahlung leisten Sie bitte ca. 4 Wochen vor Abreise.

### STORNOKOSTEN:

Bei Stornierung bis 60 Tage vor Reisebeginn	600,- €
59 Tage bis 35 Tage vor Reisebeginn	45 % des Reisepreises
34 Tage bis 15 Tage vor Reisebeginn	65 % des Reisepreises
bei Nichterscheinen	100 % des Reisepreises

### VERANSTALTER:

**WESTOUR Erlebnis Reisen**  
 Wilhelmshöher Allee 294  
 34131 Kassel  
 Tel.: 0561-930750  
 Fax: 0561-9307539  
 E-Mail: info@westour-erlebnisreisen.de

Im übrigen gelten die allgemeinen Reisebedingungen des DRV (Deutscher Reisebüroverband),